













Legende

-  Grenze des räumlichen Geltungsbereiches
-  Wohnbauflächen
-  öffentliche Verkehrsflächen
-  öffentliche Grünflächen
-  Flächen zur Retention des Oberflächenwassers
-  Verkehrsflächen besonderer Zweckbestimmung
-  mögliche Grundstücksgrenzen
-  Aufnahme des Oberflächenwassers aus dem Plangebiet (vereinfachte schematische Darstellung)
-  Aufnahme des Außengebietswassers (Hangwasser)
-  Retentionsmulden

Anlage von zwei Erdmulden und Einbau von Rigolen in der Muldensohle

Anschluss an vorhandene Außengebietsentwässerung "In der Steinertsbach" und Einleitung in Gewässer 3. Ordnung

eingetragenes Gewässer

eingetragenes Gewässer

planLENZ

Plan - Lenz GmbH
Eicherather Straße 7 - 54616 Winterspelt
fon 0 65 55 / 92 03 - 0 - fax 0 65 55 / 92 03 10
info@plan-lenz.de - www.plan-lenz.de

Bebauungsplan "In der Steinertsbach II"
der Stadt Prüm

Lageplan zum
Entwässerungskonzept Niederschlagswasser