

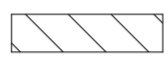
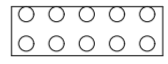




Planzeichen

-  Abgrenzung des Geltungsbereiches 3. Änderung
-  Grenze der bestehenden Klarstellungs- und Erweiterungssatzung
-  Flächen, die gemäß § 34 Abs. 4 Nr.3 BauGB bebaut werden dürfen
-  Flächen zur Anpflanzung von Bäumen und Sträuchern
-  Erhalt der vorh. Bepflanzung / Pflanzerschutz
-  Nummerierung Ausgleichsmaßnahme

Architekturbüro



Dipl. Ing. Sabine Strunk

Hochbau
Bauleitplanung
Dorfentwicklung

Stalbach 4
54619 Lichtenborn
Tel.: 06559-674
E-Mail: info@architektin-strunk.de

3. Änderung der Satzung

der Ortsgemeinde Heckhuscheid über die Klarstellung und Ergänzung der im Zusammenhang bebauten Ortslage im Bereich „Dorfstraße“

Diese Karte ist Bestandteil der Satzung vom 00.00.2021

54619 Heckhuscheid, Ortsbürgermeister

Stand Verfahren:
Öffentliche Auslegung / Beteiligung Träger öffentlicher Belange

Maßstab 1/500

Datengrundlage: "©GeoBasis-DE/LVermGeoRP2002-10-15"