

**Satzung über die Aufhebung der Satzung der Stadt Prüm über eine Veränderungssperre für das Bebauungsplangebiet „Roter Sandberg II“ vom 19.10.2018 die mit der öffentlichen Bekanntmachung in der Prümer Rundschau am 27.10.2018 in Kraft getreten ist**

**Aufgrund von §§ 14, 16 und 17 Absatz 4 Baugesetzbuch (BauGB) in der Fassung der Bekanntmachung vom 03. November 2017 (BGBl. I S. 3634), in der derzeit gültigen Fassung, hat der Stadtrat Prüm in öffentlicher Sitzung am 17.09.2019 folgende Satzung über die Aufhebung der Veränderungssperre für das Bebauungsplangebiet „Roter Sandberg II“ beschlossen:**

**§ 1**

Für das in § 2 bezeichnete Gebiet (räumlicher Geltungsbereich) wird die Satzung der Stadt Prüm über eine Veränderungssperre für das Bebauungsplangebiet „Roter Sandberg II“ vom 19.10.2018, bekannt gemacht am 27.10.2018, aufgehoben bzw. außer Kraft gesetzt.

**§ 2**

Der räumliche Geltungsbereich der Veränderungssperre für das Bebauungsplangebiet „Roter Sandberg II“ ist zeichnerisch aus der dieser Satzung als Anlagen beigefügten, unmaßstäblichen Kartenunterlagen ersichtlich. Der Geltungsbereich der Veränderungssperre erstreckt sich auf die nachstehenden Flurstücke in der Gemarkung Prüm:

Flur 5, Flurstücke 16/65, 16/67, 16/71, 16/75, 16/78 sowie Flur 8, Flurstück 75/44 (tlw.).


**§ 3**

Die Satzung über die Aufhebung der Satzung der Stadt Prüm über eine Veränderungssperre für das Bebauungsplangebiet „Roter Sandberg II“ tritt am Tage nach der öffentlichen Bekanntmachung in Kraft.

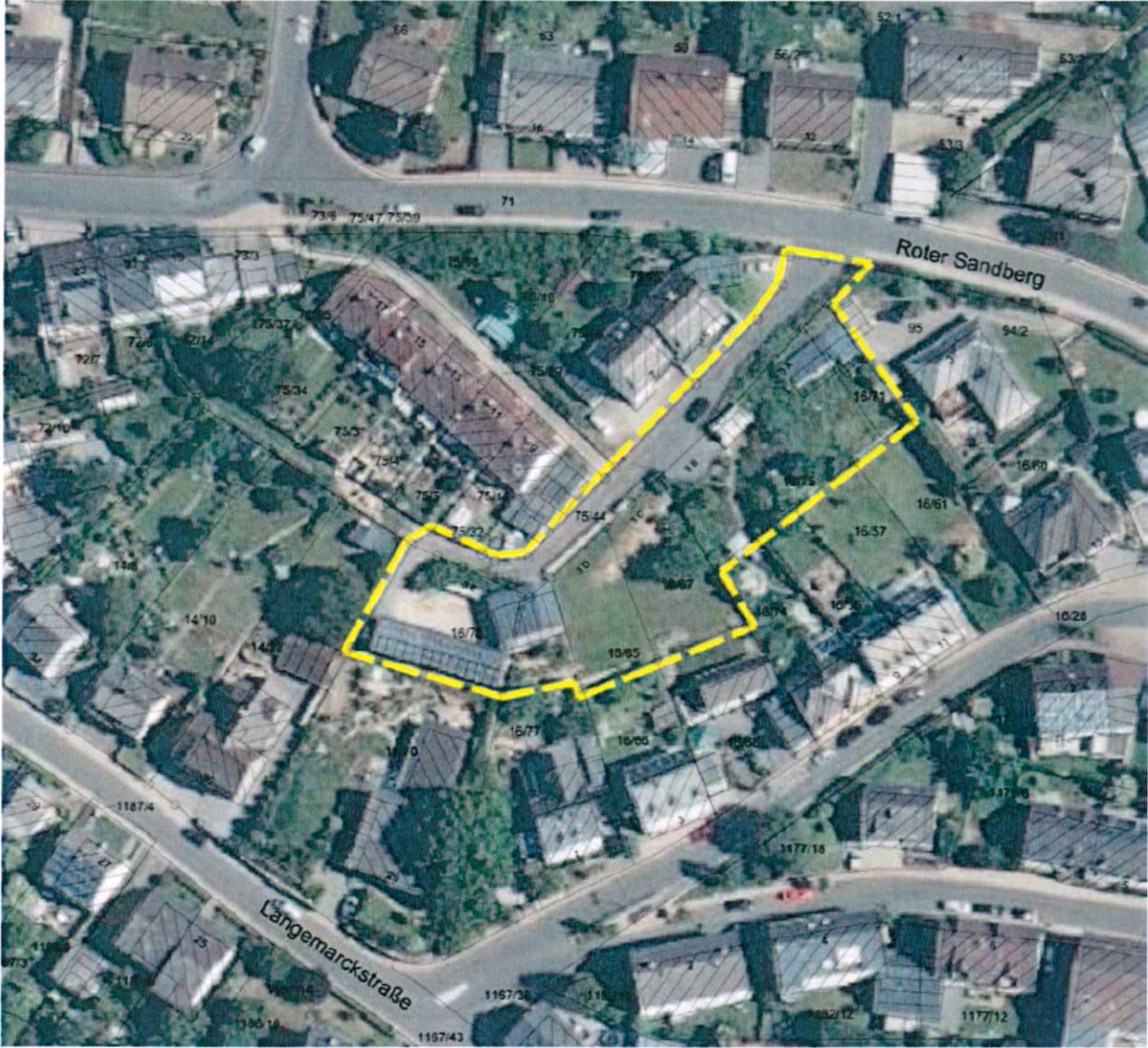
Prüm, den 12. März 2020

Anlage: Unmaßstäbliche Kartenunterlage des räumlichen Geltungsbereichs

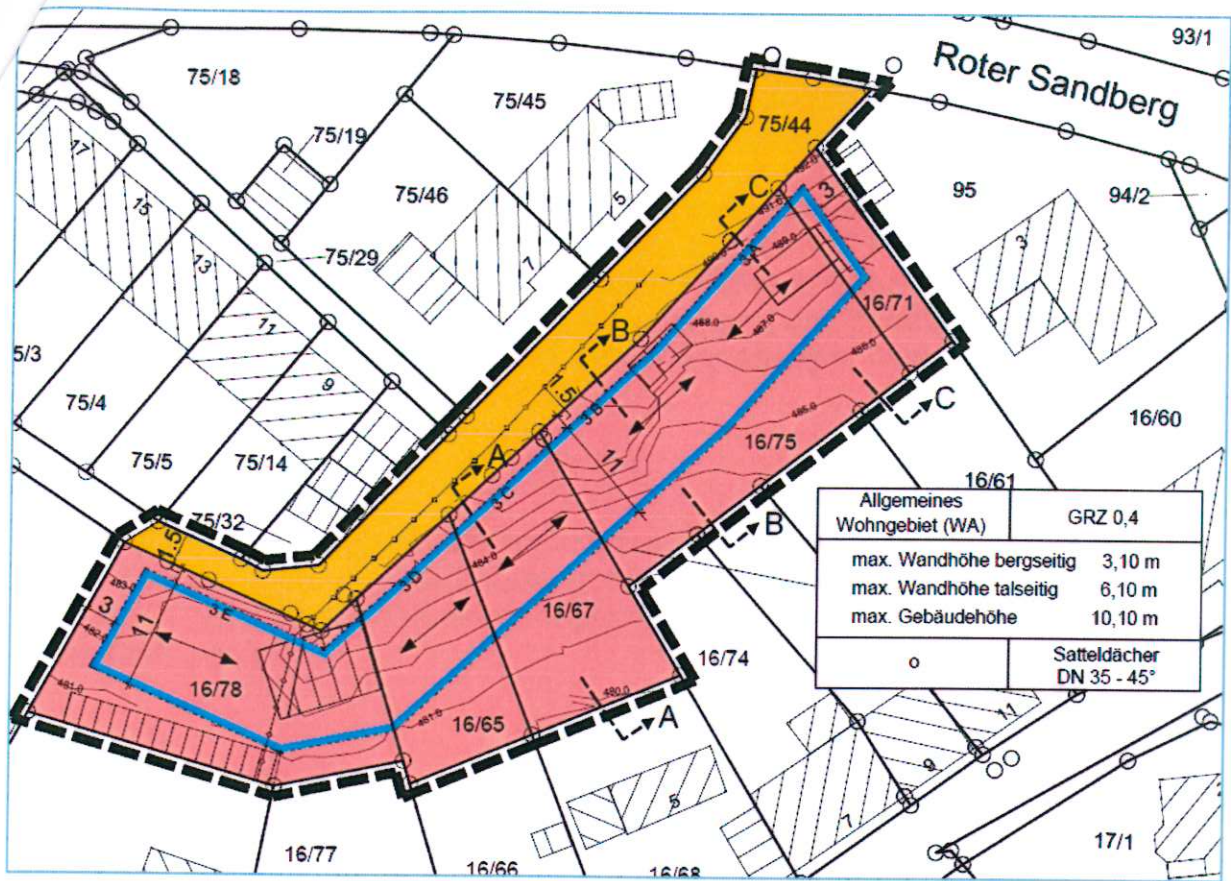
Johannes Reuschen  
Stadtbürgermeister



**Unmaßstäbliche Kartenunterlagen als Anlage zur Satzung der Stadt Prüm über eine Veränderungssperre für das Bebauungsplangebiet „Roter Sandberg II“**



- - - Geltungsbereich



- - - Geltungsbereich